

BULLETIN C.A.S Pierre-Pertuis



Juillet 2023

Président:

Pierre Ochsenbein
La Promenade 4
2732 Reconvilier
pierre.ochsen@bluewin.ch

Caissière:

Christine Flück
La Golée 13
2736 Sorvilier BE
fluecky62@yahoo.de

Rapporteur des courses:

Pierre Ochsenbein
La Promenade 4
2732 Reconvilier
pierre.ochsen@bluewin.ch

Rédactrice:

Carine Devaux Girardin
Le Crêt 10
2534 Orvin
032 358 22 88
girardin.devaux@bluewin.ch

Chef de cabane:

Sandro Broch
Rue du Soleil 2
2710 Tavannes
032 481 27 91
079 282 41 44
sandro.broch@bluewin.ch

Archiviste / Matériel:

Raphaël Gasser
Ch. des Lilas 3
2710 Tavannes
032 481 18 48
076 549 80 58
menaraza@sunrise.ch

Site Internet:

Jessica Mérillat
Ch. de Belfond 37
2710 Tavannes
079 879 00 77
jessica.merillat@gmail.com

Adresse de la section:

Veillez adresser vos courriers
postaux au domicile du Président ou d'un
membre du comité.

.....

Tout fout le camp !

Le 29 mai dernier a marqué les 70 ans de la première ascension de l'Everest par Edmund Hillary et Tenzing Nor-gay.

En cette année 2023 alors que la saison himalayenne est sur le point de s'achever, jamais le gouvernement népalais n'aura délivré autant de permis : 478, soit 70 de plus que le précédent record de 2021. Mais cette saison aura aussi été l'une des plus meurtrières avec treize personnes qui ont perdu la vie et quatre autres qui sont portées disparues. La dangerosité s'est accentuée ces dernières années par le réchauffement climatique (éboulements et crevasses qui s'élargissent). Mais elle est aussi la conséquence du faible niveau de certains alpinistes.

Car se rendre sur le toit du monde n'est plus vraiment un défi ou un rêve de montagnard car le tourisme de masse a débarqué ces dernières années au Népal. Cette nouvelle clientèle consomme de l'aventure et de la montagne comme autre chose, il faut avoir fait l'Everest et le montrer, notamment sur les réseaux sociaux.

Avec l'oxygène et l'aide incroyable des sherpas, beaucoup de personnes qui n'ont jamais fait de montagne ont de réelles chances de réussir. Et l'aspect financier peut aussi jouer un grand rôle. Une expédition de base, style low cost, coûte environ

CHF 25'000.00 mais il faut compter CHF 50'000.00 pour un bon encadrement assuré par une agence sérieuse. Mais il y a aussi la démesure pour les

Prochain bulletin: **Début novembre 2023**

Annonces: **Jusqu'au 15 octobre 2023**
girardin.devaux@bluewin.ch

www.cas-pierrepertuis.ch

Pour les mises à jours:
jessica.merillat@gmail.com

clients riches qui demandent le meilleur confort possible. Outre le chauffage et un bon lit dans leur tente, ils veulent la douche, les toilettes, un mini jacuzzi et le wifi. Ce service de luxe s'opère souvent au détriment de l'aspect sécuritaire.

Cette année, grâce à plusieurs fenêtres météo favorables, il n'y a pas eu de grands embouteillages à quelques encablures du point culminant (8849 mètres) mais ce phénomène de société tend toutefois à s'accroître.

Ces images de bouchons et de files d'attente sur le toit du monde ont choqué nombre d'alpinistes et passionnés de montagne, elles auront aussi influencé notre ami Pascal Bourquin de la Prévôtoise dans son choix de défi. Ce grand sportif qui avait déjà réalisé d'innombrables aventures en haute montagne rêvait d'Everest mais la vue de ce défilé touristique à la queue-leu-leu l'aura aiguillé sur les sentiers jaunes.

En 2013, il décide de parcourir les 66000 km des sentiers pédestres jaunes planifiés sur 28 ans, à raison d'environ 50 km par semaine, ce qui représente 3000 km par année avec 150'000 mètres de dénivellée positive

Après 10 ans, il a déjà couru 24'872 km, soit les 37,48% de son défi et il devrait arriver au terme de son parcours jaune vers l'âge de 75 ans.

Espérons que le sportif de Moutier ne sera pas freiné sur les sentiers bernois par les adeptes de la petite reine. La Commission des infrastructures et de l'aménagement du territoire (CIAT) souhaite viser une utilisation commune des itinéraires de VTT et des chemins de randonnée pédestre. Bonne idée mais ce projet fait bondir les randonneurs qui voient d'un mauvais œil cette cohabitation. Ils estiment que les sentiers ne sont pas conçus pour les 2 roues et que les adeptes de cette discipline les utilisent sans égards pour eux. Il est vrai que le vélo a connu un succès phénoménal ces dernières années, surtout depuis l'arrivée des assistances électriques. Et ce phénomène de mode développe un tourisme de masse et une grande partie de ces nouveaux adeptes envahissent la nature sans égards pour la faune et la flore et sans respect pour les autres utilisateurs.

Ces débordements causent des frictions avec les agriculteurs, les autorités et les propriétaires si bien que des restrictions ou des interdictions apparaissent sur les sites de grimpe, sur les places d'envol des parapentistes, sur les chemins forestiers et les sentiers. Le canton de Berne a engagé des gardes-faune supplémentaires et des rangers pour mieux surveiller ces envahisseurs. Devant cet afflux de touristes motorisés, les parkings des sites connus deviendront payants (Savagnières, Hôtel du Chasseral, Place Centrale, les Prés d'Orvin, l'Etang de la Gruère ...).

Sur nos monts de la Vallée, nous avons toujours profité d'une grande liberté d'action pour nos activités outdoor sur Montoz et Moron. Malheureusement on assiste de temps en temps au débarquement de groupes de VTT'tistes (musculaires et assistés), en général Suisse-allemands, qui se suivent à la queue-leu-leu pour s'éclater dans nos beaux sentiers. On remarque déjà des modifications dans le tracé des sentiers Farron, du Petit Cervin, du Pierre-Pertuis et du Brahon.

Et comme les communes du haut de la vallée de Tavannes vont adhérer au Parc régional Chasseral, on va gentiment nous raccourcir les ailes de notre liberté et nous risquons de voir nos déplacements limités et surveillés par les gardes et rangers.

Ne peignons pas le diable sur les rochers, mais restons vigilants pour ne pas voir débarquer le tourisme de masse sur nos crêtes.



Col des Chamois et nuit en refuge à Anzeindaz

12 et 13 août 2023

G. Mougénot, F. Matile

Difficulté : T4 et 1500 m de dénivelé le premier jour en env. 6h30 de marche. Sentier avec 2 passages câblés et donc aériens.

Coût : 85 francs pour la nuit, le repas du soir et le petit déjeuner.

Matériel : sac à viande et tout l'équipement de randonnée en moyenne montagne. Pique-nique pour 2 jours.

Premier jour : départ à 6h de Tavannes pour se rendre à Pont-de-Nant où nous laisserons les voitures.

Marche de 6h30 jusqu'au refuge Giacomini où nous passerons la nuit en dortoir.

Deuxième jour : plusieurs variantes selon la forme et la motivation du groupe.

Tour partiel du Miroir d'Argentine en passant par le Haute-Corde, par Solalex ou par les col des Essets puis la Varre avant de rejoindre la parking.

Inscription par mail ou par message auprès de Géraldine Mougénot **jusqu'au 10 juillet 2023.**

078 920 91 40 geraldine.hennet@gmail.com

.....



Jegihorn

(18) 19–20 août

S. Bühler

Via ferrata à + de 3000 m.

1^{er} jour : Déplacement à Saas-Fee – montée à Felskinn avec Alpin Express – marche d'approche jusqu'à la cabane Britannia – pique-nique – via ferrata de Britannia (2946 – 3142 m. difficulté K3/K4 env. 3h.00 aller-retour) – retour à Felskinn et descente avec Alpin Express.



Repas du soir à définir.

2^{ème} jour : Montée à Kreuzboden avec télécabines – marche d'approche (1h.15) – via ferrata Jegihorn (2820 – 3206 m. difficulté K4 env. 3h00 de montée – pique-nique au sommet et 1h30 de descente jusqu'à Kreuzboden) – retour avec télécabines à Saas-Grund.

A noter que cette via offre un panorama fantastique sur plusieurs 4000 mais nécessite une bonne condition physique et une bonne expérience de la via ferrata.

A emporter : pique-niques, baudrier, longe de via ferrata, casque, habits adéquats pour l'altitude et la météo, évent. gants, longe de repos, bâtons de marche télescopiques.

Nuitée(s) : Camping am Kappellenweg Saas-Grund ou selon votre propre réservation dans un hôtel.

Bon à savoir : le Magic Pass est valable pour les remontées mécaniques de Saas-Fee donc pour le 1^{er} jour. Au prix de CHF 7.-, la Saastalcard est valable également pour les remontées méca-niques de Saas-Grund le jour d'arrivée ou le jour de départ, dès la première nuit.

Inscriptions et renseignements **jusqu'au 11 août 2023** au 079 255 14 15



VTT Lac de Bienne – Spitzberg

Samedi 26 août 2023

P. Ochsenbein

La course du 22 avril dernier n'ayant pu avoir lieu à cause des conditions atmosphériques de ce printemps pourri, je la remets au programme pour cet automne et je garde la sortie à la Dent de Vaulion en réserve pour l'année prochaine.

Départ de La Neuveville en passant par les faubourgs pour s'élaner sur les chemins du vignoble en direction de Schernelz. Un sentier forestier qui surplombe la limite supérieure du vignoble nous amènera à Prêles. Poursuite du parcours à travers les chemins campagnards du Plateau jusqu'à Lamboing. Au-dessus de ce village nous entreprendrons la montée au Spitzberg. Depuis le sommet nous attaquerons la descente sur Nods et nous rejoindrons Lignièrès par les chemins et pistes des terres agricoles. Pour terminer le périple, une superbe descente par la Combe du Pilouvi pour retrouver notre point de départ.

La ballade sera entrecoupée de petites pauses et nous profiterons des bords du lac en milieu d'après-midi pour un pique-nique et une éventuelle baignade.

Les intéressés s'annoncent auprès du soussigné **jusqu'au vendredi 25 août à midi**.

Pierre Ochsenbein

032 481 25 42
079 612 42 52
pierre.ochsen@bluewin.ch



Grimpe au Tessin

2–4 (+ év. le 1 ou le 5) septembre 2023

C. Girardin, C. Devaux Girardin

3 ou (4) jours de grimpe–découvertes durant le week-end prolongé de «Chaindon». Secteurs et voies choisis selon niveau moyen des participants-e-s. L'hébergement se fera en camping et repas du soir au restaurant.

Les intéressé-e-s s'inscrivent par e-mail: girardin.devaux@bluewin.ch jusqu'au **dimanche 13 août**.

Puis d'autres informations suivront dans la semaine....
(Changement géographique possible en raison de météo annoncée défavorable)

.....



Tour Mayen 2326 m et Tour Famelon 2143 m (VD)

Samedi 9 ou dimanche 10 septembre 2023

M. Despont Chavanne, J.-F. Chavanne

Attention : La course est avancée d'une semaine par rapport au programme des courses en raison du conflit avec le FFFH de Bienne.

Deux sommets voisins de la Tour d'Aï au cœur d'une belle randonnée marquée par la traversée des remarquables lapiaz de Truex.

Départ de Bienne à 7h00, arrivée à Leysin.

Parcours : Télésiège lac d'Aï (1910 m) – Dessus de Corbex (1941 m) - Tour Famelon (2143 m) – Sur les Truex (2194 m) – Tour de Mayen (2326 m) – Lac Segray (2065 m) – Télésiège lac d'Aï (1910 m) => 6h00 difficulté T3 (montée ~750 m et descente ~750 m)

Matériel : Chaussures de marche, bâtons de marche peuvent être d'une bonne aide, bonne humeur, ainsi que pique-nique.

L'inscription est à transmettre par mail **jusqu'au 3 septembre** à la famille Chavanne-Despont: chavanne-despont@bluewin.ch
Pour toutes les éventuelles questions, Monique et Jean-François sont à votre disposition au 079 282 65 79 ou 079 765 74 63



58^{ème} cours de sécurité et sauvetage en montagne

30 septembre – 1^{er} octobre 2023

Section Prévôtoise

Un cours de sauvetage est organisé chaque année par le poste de secours de la section Prévôtoise dans les environs de Moutier. Ce cours est ouvert à tous et offre la possibilité de se former au sauvetage ou à rafraîchir ses connaissances.

Les inscriptions au cours de sauvetage 2023 sont ouvertes, les intéressé-e-s trouveront tous les renseignements sur le site Internet >
www.cas-prevotoise.ch/cours-de-sauvetage-2023

Les membres de la commission des courses restent à votre disposition pour tous renseignements : David Nussbaumer, Monique et Jean-François Chavanne-Despont, Pierre Ochsenbein.

.....



Rando botanique et environnementale

7 octobre 2023

U. Hofer

Chers amis clubistes,

Randonnée dans la région Jurassienne de Bâle campagne et Soleure.

Le départ de l'excursion se fera de Nunningen à Wasserfallen, en passant à travers les alpages, les ruines du Gilgenberg, sous le flanc ouest de la Geissflue pour rejoindre le Hirnichof et sa géologie particulière.

Le parcours continue au-dessus des falaises abruptes de la Rotie Flue jusqu'à Nunningenberg.

Après avoir emprunté une brèche dans la roche on débouche sur la colline de Volgelberg, puis le sentier traverse l'arête rocheuse du Passwang pour atteindre Wasserfallen.

Retour de Wasserfallen à Reigoldswil en télécabine puis en bus jusqu'à Nunningen.

- Temps de marche environ 4 heures 30 sans les arrêts.
- Équipement de randonneurs.
- Pique -nique tiré du sac.
- Rendez-vous 8 heures 30 à Délémont (parc de la Landi) de là regroupement dans les voitures pour rejoindre Nunningen.
- Pour ceux qui n'ont pas de voiture possibilité de venir en train.

inscription et renseignements Hofer Ulrich téléphone 079 602 31 07
ou à l'adresse hofer.ulrich48@gmail.com.

Avec mes meilleures salutations Ulrich

Cabane

Caves Montani Salgesch Valais



Depuis de nombreuses années, notre cabane propose un choix varié de vins suisses et français de qualité et à un prix raisonnable entre CHF 15.00 et 20.00.

- Pinot Noir de St-Léonard, domaine des Virets
- Merlot del Ticino, Collivo
- La Cuvée Mythique, vin du Pays d'Oc, Syrah, Grenache, Mourvèdre, Carignan
- La Côte Chasselas, Morges AOC, Caves du Signal
- Rosé de Salvagnin

Les prix n'ont pas augmenté depuis longtemps, ceci grâce à des achats de réapprovisionnement lors d'actions et de rabais.

Mais depuis quelques temps, des habitués des gardiennages et de la cabane ont émis le vœu d'avoir du vin de gamme supérieure à disposition. Le vin blanc de la Cave du Signal, par exemple, est passé en production Bio et beaucoup de consommateurs n'apprécient pas (plus) le nouveau goût à la suite de cette reconversion.

La commission de cabane a donc passé en revue diverses spécialités suisses et, après dégustation, son choix s'est porté sur les Caves Montani de Salgesch. La famille Montani exploite ses vignes de façon traditionnelle sur les sols nutritifs des pentes ensoleillées de Salquenen et produit des spécialités fruitées, racées, élégantes et légères.

Nous avons sélectionné un vin de chaque couleur :

- Johannisberg
- Pinot Noir Salgesch
- Œil de Perdrix

Il s'agit bien sûr de spécialités valaisannes AOC qui seront proposées au prix de CHF 25.00 la bouteille dans le courant de cet été.

Les vins habituels restent en place et nous adapterons les listes de prix, les décomptes de gardiennage et les rayonnages à la cave.

Nous observerons l'accueil réservé à ces nouvelles spécialités et analyserons les réactions des gardiens et des hôtes en vue d'adapter notre choix de vins.

18–19 mars 2023

Pizzo Lucendro

Le chef de course David aura hésité toute la semaine en scrutant la météo, le bulletin d'avalanches...et les symptômes de sa crève magistrale. Finalement la décision est prise de maintenir ce week-end dans les alpes uranaises pour le bonheur des 8 autres inscrits.


Départ donc de Realp samedi matin après un café et son traditionnel « gipfel » sous un magnifique soleil quasi printanier. Direction la cabane Rotondo un peu plus de 1'000 m de D+ plus haut.

La montée est belle et régulière avant un dernier petit béquet final. Arrivés au gîte, ils sont 3 à avoir encore des fourmis dans les jambes et estimer qu'ils n'en avaient pas assez. Il faut aussi bien admettre que la jeune Danika a su piquer au vif Dan et Manu avec sa (gentille) petite pique sur l'âge des 2 gaillards. C'est donc ce petit trio qui attaque le Grossläckihorn et son dernier tas de cailloux à escalader sans les skis.

Retour à la cabane pour les 3 afin de rejoindre les 6 amis qui ont déjà attaqué l'apéro. La cabane est bondée, le réfectoire est à température caniculaire que le chili con carne et le pinot noir achèveront de faire grimper.

Chacun sa méthode pour tenter de passer une nuit potable à 2'567 mètres d'altitude. Les plus surnois utiliseront les effets des pilules bleues fournies par la chimie bâloise (encore faut-il ne pas se tromper de modèle !). Les autres utiliseront d'autres stratagèmes pour tenter de ne pas entendre les chants non pas des sirènes mais des tronçonneuses.

Un simple regard sur les yeux de nos amis en ce dimanche matin suffit à comprendre qui a passé une nuit réparatrice et qui au contraire serait bien resté sous la couette.



La météo annonçait des nuages et c'est finalement le soleil qui est au rendez-vous pour cette seconde journée. Une petite descente depuis la cabane puis on repeute pour attaquer le Pizzo Lucendro.

On se fie à l'itinéraire GPS et on contourne l'objectif par l'Est quitte à devoir faire la trace dans le couloir précédent le col. Arrivés à quelques encablures du sommet, une arête pas franchement débonnaire se dresse emballée dans un délicieux brouillard ouaté. La décision est vite prise, descente par la trace de montée. Le jour est désormais blanc de blanc.

La neige est moyenne, tantôt très bonne tantôt carton, ce qui n'empêche pas Kathia de dessiner de magnifiques arabesques de ses spatules. Monique quant à elle tente de franchir le mur de la mort...mais c'est le mur qui gagnera ! La petite troupe arrive à Realp en même temps que le mauvais temps. Les plus pessimistes diront que c'est un coup de bol, les autres que tout était prévu ! Merci à Céline, Corinne, Kathia, Monique, Danika, chef-Jeff, Dan et master.chef-David pour ce week-end où la bonne humeur n'a eu d'égale que la météo.

Manu

1^{er} avril 2023

Randonnée régionale

Proposée par C.Girardin et C.Devaux


En ce samedi matin pluvieux et frais, il fallait une bonne dose de courage et de motivation pour partir en randonnée. Nous nous retrouvons à Corgémont où on m'annonce qu'un guide local réputé nous conduira à l'Everest en passant par la petite Corse ... ça sent le poisson d'avril !!

Au vu de la météo nous entamons la première partie de la montée en voiture puis nous nous équipons afin de ne pas trop subir les assauts du vent et de la pluie qui finalement, s'avéreront bien moins humides que prévu.

Notre guide nous fait découvrir un sentier inédit qu'il a creusé et préparé de ses propres mains ; après plusieurs contours, une bonne grimpette et un passage par la petite Corse nous arrivons à l'Everest (voir photo) où nous pique-niquons dans une grotte.



De là, nous entamons la suite de la randonnée pour arriver aux Boveresses, nous traversons des champs parsemés de jonquilles puis nous redescendons



par un chemin tout aussi inédit que celui de la montée. Bien que le sentier soit très mouillé, aucune glissade n'est à déplorer ; le chemin étant même assuré par des chaînes aux passages plus techniques. Nous arrivons finalement à la voiture et sommes invités chez notre guide pour prendre un thé et partager encore un bon moment de discussion.

Un grand merci à Bernard, Carine et Gigi pour ce bon bol d'air printanier et la découverte de ce beau sentier.

Géraldine Mougenot

29 avril 2023

Corvée à la cabane et journée découverte pour les nouveaux membres

« Toujours les mêmes et généralement rarement plus de 10 personnes. »

Eh bien non, ce dernier samedi d'avril 23 clubistes ont répondu présents pour participer à la grande poutze printanière.

Un tracteur avec la fendeuse, deux tronçonneurs pour débiter au mètre et quelques gros bras pour empiler le bois débité sous le couvert. Une équipe à l'intérieur de la bâtisse sous les ordres

de Sandro pour ripoliner la cabane du sol au plafond.

Ulrich a profité de cette main d'œuvre surabondante pour entreprendre le chantier du futur jardin alpestre.

Vers midi, Sandro et son staff de cuisine ont servi un copieux spagouse bolo aux travailleurs affamés. Repus et requinqués, les forçats ont repris le boulot et le contre-maître a sifflé la fin des travaux lourds vers 16 heures.



Avant

Nous avons directement enchaîné avec la partie administrative sur la terrasse : l'accueil des nouveaux membres entrés à la section en 2021, 2022 et en ce début 2023.

Cela représente 20 adultes et 4 enfants. 7 personnes ont répondu à la convocation et nous ont rejoint sur le Montoz pour un quatre-heures.

Souhaits de bienvenue du président et tour de terrasse où chacun a pu se présenter. Après avoir pris connaissance des différentes activités de notre



après

section, chaque invité a parlé de ses expériences, de ses souhaits et de ses attentes. Grâce à ces échanges, nos nouvelles recrues ont ainsi entamé le premier pas pour s'introduire dans les différentes activités de la section.

Les membres présents du comité et de la commission de cabane ont tiré un bilan positif de cette journée de travail et de découverte. Du monde, de la dynamique et une immense satisfaction pour cette belle participation.

.....
7 mai

Rallye jurassien

Section Delémont

Ulrich, Odette et David à la grande marche

Gégé à la petite marche
Pierre et Marlyse en VTT

Total : 6 participants PP


En ce dimanche matin, tout en avançant mon birchermüslicafé, je consulte MétéoSwiss. Après une semaine bien arrosée et une agréable ambiance printanière samedi, le dimanche s'annonce partiellement ensoleillé en début de journée avec arrivée de nuages depuis l'ouest qui lâcheront de copieuses précipitations dès la mi-journée. Nous partons donc avec un double équipement, vélo et marche. Nous retrouvons David au Landi pour covoiturer en direction de Courrendlin. Nous déchargeons notre ami au Violat pour la marche et rejoignons

le groupe VTT au centre sportif de Courroux. Nous faisons connaissance avec notre guide, Jocelyne, un petit bout de femme de moins d'un demi-quintal de muscle et de blague. Nous saluons également Ernest, honorable octogénaire qui rejoint ce trio de cyclistes musculaires avec son e-bike. Ce joyeux quatuor de retraités affiche un âge moyen de ... 69 printemps !

La cheffe hésite entre 2 parcours, à cause de la météo et des gros nuages qui s'en viennent de l'ouest. Elle décide de partir du côté de Soyhières et d'abandonner le tour du Val Terbi. Je décharge les VTT, chausse mes souliers clips et ... voici déjà l'averse orageuse qui nous oblige à nous abriter. Nous scrutons le ciel et son ballet de nuages, le gros noir file à l'est et une accalmie se met en place. Nous entamons notre

périple dans la mouille arrosé des dernières gouttes à travers les chemins campagnards jusqu'à Soyhières. Nous poursuivons en direction de l'étang de la Réselle. Ernest enclenche le mode «grimpette» et nous autres musculaires amenons la chaîne sur les gros pignons. Ça grimpe allègement dans les forêts du Schattenberg et la cadence s'harmonise entre l'assisté, les deux filles et moi. Arrivés au sommet, nous progressons à bonne allure sur cette crête, tantôt sur des chemins forestiers, tantôt à travers champs à subir du vibro massage dans les traces de tracteur. Nous nous situons en territoire bâlois campagnard avec parfois un petit crochet dans une enclave soleuroise. Après avoir dominé Petit Lucelle, nous attaquons la descente à travers la forêt de Bueberg pour rejoindre les faubourgs de Laufon. Nous revenons sur Soyhières par la piste cyclable en suivant la Birse à contre-courant. De retour à Courroux vers la voiture, après trois heures de vélo en petite tenue avec des moments ensoleillés, des gouttes nous rappellent que la pluie s'invite à mi-journée !

Bravo à Ernest pour la parfaite maîtrise de son e-bike de 26 kg et merci à Jocelyne pour cette escapade guidée et (surtout) commentée non-stop.



Marche soutenue

Une trentaine de marcheurs des différentes sections se retrouvent sur le parking du restaurant du Violat, trois membres de la section Pierre-Pertuis en font partie. Peu après 9h, la troupe se met en marche pour attaquer le parcours de la randonnée « soutenue ».

Le soleil n'est pas au rendez-vous, mais la météo annonce que nous devrions au moins éviter la pluie jusqu'à la fin de la marche.

La première partie de la randonnée se fait tranquillement à travers le Bambois, des petits chemins à travers forêt et prés, ce qui permet un bon échauffement et de se mettre dans un bon rythme.

Pendant la marche, des discussions vont bon train et certains membres font connaissance, on brise la glace avec une question-type « et toi, tu viens de quelle section ? ». On a alors l'occasion de découvrir les différentes sections, leur mode de fonctionnement, quelques anecdotes sympathiques et se créer quelques liens rapidement.

Après moins de 2h, le groupe atteint la crête et décide de s'arrêter pour une petite pause. Une belle vue s'offre aux marcheurs et certains profitent de prendre quelques photos de la magnifique nature environnante.

La descente se fait par Do la Baume, en passant à proximité de Rebeuvelier, dit « R'beutz » par les locaux. Chemin faisant, les marcheurs ont même droit à une « randonnée botanique » improvisée par notre membre Ulrich, qui monopolise toute l'attention du groupe en partageant ses connaissances sur l'environnement végétal du coin. Il faut dire que, habitant dans cette région, il est comme dans son jardin et il connaît tous les recoins de cette forêt.

C'est après 3h30 de marche et un peu moins de 10km parcourus que la troupe boucle cette randonnée circulaire en arrivant au restaurant du Violat. Nous rejoignons nos amis clubistes, les petits marcheurs sirotent l'apéro sur la terrasse et les cyclistes viennent de parquer leurs montures. Le ciel se couvre, la température se rafraîchit, la pluie arrive et les organisateurs nous invitent à entrer dans le restaurant pour l'apéro et le repas.

Pierre et David

13 mai 2023

Rando botanique et environnementale



Récits de courses

9h00 gare de Glovelier, Marlyse, Pierre, Christiane, Françoise, Carine et moi sommes plein d'entrain....et voilà Ueli notre guide du jour, il nous convie à boire un café avant de partir car nous ne croiserons pas de bistrot.

Ayant déjà bu un café avant notre arrivée, il prit un verre 2dl d'eau plate qui lui couta la peau des fesses, soit 1.70 !

Déplacement en voiture à Undervelier petit village d'un autre temps situé au fond des Gorges du Pichoux.

De-là, la randonnée remonte les pâturages du Prés-de-Joux aux nombreuses fleurs multicolores et plantes odorantes, suivi d'une gorge très sauvage, la Combe à Monin aux troncs et roches moussus. A la sortie Ueli nous indique une parcelle de forêt de repousse après coupe rase, en 25 ans celle-ci a repris ses droits et de nouvelles espèces s'y sont développées.

Une petite pluie nous oblige a mettre le K-way..... et l'arrivée à la cabane « libre accès » à côté de l'étang des Beusses nous permet de nous abriter pour le pique-nique tiré du sac.

Au dessous de Lajoux, nous passons à côté d'un projet pilote SNEP, de décanation à cacas par des roseaux. (Une SNEP, c'est en fait une station avec plusieurs étangs remplis de graviers de différentes granulométries, qui jouent le rôle de filtre naturel.)

Nous arrivons à la gare de Lajoux, sise au milieu de nulle part, but final de notre excursion du jour, par une crête boisée, aux nombreuses essences.

Le restaurant est bondé, mais nous trouvons des places sous une tente ou nous faisons causerie et santé avec 3 jeunes en trott', l'activité du coin.

Le retour à Glovelier se fait en train, quelques problèmes pour le paiement car il n'y a pas de distributeur de tiquets, il faut avoir l'appli SBB/CFF, une solution est trouvée. Durant ces quelques minutes de trajet, nous profitons du panorama de la Combe Tabeillon.

Et voilà, nous remercions et saluons Ueli pour les nombreuses explications tout au long du trajet et chacun repart chez-soi avec de nouvelles connaissances géographiques, botaniques et environnementales.

« Gigi »rédacteur remplaçant

27–29 mai 2023

Grimpe de Pentecôte en Valais

Participants : Carine et Gigi, chef.fe.s de course, Monique et Jeff, participant.e.s

Le printemps s'est fait longtemps attendre ; à Pentecôte il est enfin là et les 4 clubistes se réjouissent du dépaysement que le Valais leur offrira. Mais ils ne sont pas encore très entraînés, le choix des activités se porte donc sur des secteurs de grimpe à moulinettes.

Le premier jour se déroule à la prise d'eau de Saleina à environ 1500 m. L'accès aux voies se fait à pied (20') par une route carrossable encore barrée par quelques coulées d'avalanche. Ce secteur offre 3 barres différentes en granit. L'ambiance est alpine. La dalle médiane est bien polie, elle ressemble à du gneiss, il faut reprendre ses marques et oser grimper avec les pieds. Jeff chausserait volontiers les patins à glace tellement ça patine. Le secteur supérieur, Nano, que nous découvrons après le dîner, est un régal, les lichens vert-jaune sont aussi adhérents que le rocher rugueux. On en oublie carrément de faire la photo avec le clocher du Portalet tellement la grimpe est belle. Oui, dixit Gigi, le déplacement à Nano en vaut la peine, ce secteur propose des voies intéressantes et magnifiques, il est en plus très bien équipé.

Le lendemain, nous nous rendons à Per-rabesse. C'est un secteur encore hors topo, qui n'est pas fini d'être équipé. Un Vaudois, croisé en 2022 lors de longues voies à Tara Club (Sembrancher), nous l'avait conseillé. Pour y arriver, il faut découvrir la commune de Conthey et ses nombreux villages en voiture. Il faut même passer un col et traverser un télési. Il se situe à env. 1500 m, dans la forêt. C'est du calcaire, comme chez nous, mais le 5a se situe entre le 6a et le 6b de par chez nous : le calcaire devient du cacacaire, dixit Gigi. De plus la météo n'est pas fiable, au lieu des orages annoncés qui auraient bien nettoyé le rocher, nous avons pen-



dant toute la journée une tempête de pollen. Atchoum, j'en éternue encore. D'où peut-être cette solitude extrême dans ce secteur, nous ne croisons qu'un seul autre être vivant, une coronelle lisse. Alors que quelques heures plus tard, aux Iles de Sion, il y a une foule dense. L'eau est agréable, même des flamants bleus y barbotent.

Pour le lundi, les chefs de courses proposent de grimper à Arbaz. Tout y est positif : de belles longueurs à grimper, un rocher bien structuré et une ancienne voie nettoyée et rééquipée (les Alvéoles). Dans le secteur principal, des relais ont même été ajoutés, ainsi il n'y aura plus d'embouteillage pas comme sur notre route du retour.

En conclusion, chaque Pertuiste présent est satisfait de cette sortie. Carine (parfois traitée de pantouflarde par d'autres Pertuistes) a apprécié le dépaysement sans avoir l'ennui d'Orvin. Gigi pense que comme d'habitude les absents ont tort, car on a passé un bon week-end de grimpe sans orage. Jeff se réjouit de retourner grimper à la prise d'eau de Saleina, Monique regrette juste de ne pas avoir vu le Bonhomme du Catogne, c'est certainement parce que la pente côte.

Et merci aux participants de m'avoir conté leurs bons souvenirs journaliers, ils m'ont servi d'inspiration pour le récit de course.

Monique

3 juin 2023

Sauvetage personnel

Mon rapport est un copié-collé des années précédentes. Si les mots restent enregistrés sur un disque dur presque éternellement, il n'en est pas de même pour la pratique et les automatismes. Il est bon de se remettre en situation, « tranquillement » au bout d'une corde, à un mètre du sol et à l'abri sous un toit millénaire aménagé par les Romains.

Retour donc à Pierre-Pertuis pour un « refresh », comme ils disent, entre chefs de courses des sections environnantes. Cette année, deux sections sont représentées soit Pierre-Pertuis et la Prévôtoise. Cette journée compte aussi dans les jours obligatoires de recyclage pour les CdC du CAS.

Direction la Roche Percée, site historique bien connu. Après explication des objectifs de la journée et préparation du matériel, passage sur le « pont » pour installer chacun sa corde pour la descente.

Sans avoir touché le sol, remontée sur la corde quelques mètres puis redescende. Tout est très facile à dire... mais rudement plus compliqué à exécuter. Et chacun est d'accord que c'est plus judicieux de parfois réessayer l'exercice au calme et dans la sérénité.

Après avoir aussi essayé toutes les possibilités à disposition en fonction de tous les gadgets, nous nous rendons au pied de la falaise principale pour faire des mouflages : simple, doubles, autrichiens, tout y passe. Le temps aussi de pique-niquer et de se griller quelque chose. Après le repas, direction le sommet de la falaise de « l'Arche » pour les derniers exercices de la journée soit sauvetage personnel et descente en rappel avec un blessé sur les épaules.

Un dernier rappel (pourquoi descendre à pied...) et nous nous retrouvons à la place de pic-nic pour faire le bilan de la journée. Tout le monde est très satisfait, surtout des mises en situation. Et, à l'unanimité, chacun reconnaît la néces-

sité de refaire constamment ce genre d'exercices.

Comme organisateur de la journée, je suis très content que nous ayons pu finir les objectifs que je m'étais fixés : collaboration avec des CdC des sections environnantes, initier un cours CdC d'été dans le cadre de la section Prévôtoise qui compte comme recyclage, savoir se débrouiller en cas de problèmes ou d'accidents, échanges d'expériences personnelles au cours d'une sympathique journée.

Merci à Jean-François, Monique, Eléonore et Marco pour leur engagement et leur confiance.

Philippe Gosteli, instigateur du cours



14 juin 2023

Sortie dans les préalpes fribourgeoises



Cette sortie en semaine s'adresse principalement aux retraités, une catégorie de biens heureux qui ne doit plus se rabattre sur le week-end pour ses escapades.

Avec notre GO Nocé (gentil organisateur), en plus de la publication détaillée parue dans le bulletin, nous avons encore diffusé un message de rappel aux habitués de ces randonnées mais l'un après l'autre a décliné (avec regret) l'invitation car absent pour cause de vacances, de visites familiales, de problèmes de santé ou autres motifs valables.

C'est donc une petite équipe qui prend le départ ce mercredi matin à Tavannes à 07h30 : Pierre, Marlyse et Francine. Pierre aussi avait une mission prévue ce jour, la garde du 4x4 poilu de son fiston, Shasha. Mais un changement de décor ne pourra que réjouir ce brave canidé, au grand dam de Francine qui a dû lui céder les deux tiers de la banquette arrière.

Même en écoutant Couleur 3 on doit rouler en accordéon sur l'A16, ça bouchonne après la métairie de Nidau mais une fois passé l'unique rondpoint sur autoroute suisse, on passe la cinquième jusqu'après Berne avec sortie sur Belp. Pour s'élever, non dans les airs, mais sur les routes campagnardes qui nous mènent au Gurnigelpass puis descente sur le lieu de rendez-vous à 1509 m d'altitude : Underi Gantrischhütte (cabane

inférieure du Gantrisch). Une grande ferme en bois avec restaurant entourée de nombreux parkings car les sentiers jaunes sillonnent les innombrables collines et montagnes de la région.

Nous retrouvons Nocé et buvons un petit café avant d'attaquer une pente bien prononcée dans cette vallée dominée à notre gauche par le Gantrisch. Le soleil brille et une légère brise rend la montée agréable. Même à cinq nous arrivons à former plusieurs groupes. Pierre en tête pour escalader les talus pour prendre des photos, Nocé qui papote avec Marlyse, Francine qui tient un rythme intermédiaire et Shasha, brave chienne de berger, qui navigue de l'un à l'autre sans arriver à rassembler le troupeau.

Nous saluons aimablement les rares randonneurs «Gruezi, Grüssech, hallo, salü zäme» que nous rencontrons et de rares fois on nous retourne un «bonjour».

La pente se raidit, l'oxygène se raréfie, nous approchons de la zone des 2000 m en posant le pied sur le Morgetepass. Nous sommes accueillis par de sympathiques chèvres qui s'intéressent au contenu de nos sacs. Après ces 2 heures d'effort, nous posons nos fesses sur un tronc coupé en deux, dans le sens de la longueur, pour découvrir et admirer le Simmental et les lointaines sommités bernoises cachées par des nuages. Nocé respecte la tradition en débouchant un

coup de blanc pour accompagner nos amuse-gueules. De notre point de vue, nous apercevons un joli sentier de trail qui mène au Gantrisch 200 mètres plus haut, une provocation pour Pierre qui, en quelques accélérations, ira poser ses savates sur ce sommet au nom du groupe.

Après son retour parmi les chèvres, le chien et les siens, le groupe redescend du col et après la Chummlihütte s'engage sur un joli sentier forestier qui suit le torrent qui se déverse dans le Gantrischseeli, jolie gouille d'eau verdâtre. La troupe s'installe durablement sur une nouvelle moitié de tronç pour le pique-nique et, entre deux bouchées de sandwich, Marlyse enfiler son bi-cul-ni pour s'offrir quelques brasses

dans les eaux fraîches du Seeli. Rafraîchies (Marlyse + Shasha) et rassasiés (les autres), redescendent dispersés sur le restaurant pour savourer une tournée de Cardinal parmi les nombreux mottards et rares touristes.

Merci à notre GO Nocé pour cette magnifique ballade dans un décor idyllique aux cinquante nuances de verts. Nous avons vécu une agréable journée dans une ambiance de course d'école et, comme de grands enfants, nous nous réjouissons d'y revenir l'année prochaine.


Francine, Marlyse, Pierre et ... Shasha



Vient de sortir!

La 3^{ème} édition de notre petit topo de sentiers, mis à jour et complètement remanié.
Dix itinéraires inédits à découvrir.

88 sentiers
Format 21 x 21 cm
Couverture cartonnée avec rabat
28 pages couleurs
Textes F / D



CHF 25.- port compris

A commander chez:
girardin.devauux@bluewin.ch

... 100 ans ça se fête...

L'organisation des festivités avance bien.

Voici quelques infos y relative.

- Des T-shirts avec le logo vont être commandés, le choix des couleurs n'est pas encore défini.

- Une trentaine de clubistes, se sont inscrits au séjour au Linthal, cette participation massive nous réjouit.

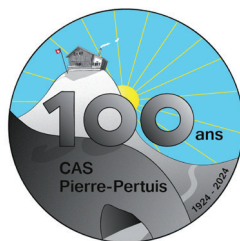
Le séjour aura lieu à Braunwald, situé à 1254 m, comme notre cabane du Montoz.

- L'école de Schwytzoise de Reconvilier animera le «Rallye jurassien» du dimanche 26 mai.

- Les Branle-Grottes de Bienne, qui fêtent-eux leur 50 ans seront nos invités. L'écho de leurs voix résonnera dans la combe du Schiltli lors de la «Kermesse» du dimanche 2 juin.

Je vous souhaite à tous et toutes un bel été ensoleillé.

«Gigi» le coordinateur.



Un avant, un pendant, un après...

Elaboration du programme des courses 2024

Toute personne désirant organiser une sortie CAS pour l'année 2024

est cordialement invitée au Café des Caveaux à Tavannes le jeudi **5 octobre 2023** à 19h00 afin d'élaborer un alléchant programme pour l'année prochaine.

Toutes vos propositions de courses peuvent être envoyées dès maintenant.

chavanne-despont@bluewin.ch / 079 282 65 79

ou avec le coupon à l'adresse :

Jean-François Chavanne &
Monique Despont Chavanne
Chemin Mettlen 13
2504 Bienne

Genre de course :

AA	Alpinisme	EE-F	Escalade en famille
RR-RA	Randonnée - randonnée alpine.	VF	Via ferrata
AA-RA	Alpinisme et randonnée	RA	Randonnée alpine
SA	Ski-alpinisme	VTT	Vélo de montagne
AA-EE	Alpinisme et escalade	RR	Randonnée
SF	Ski de fond	R-E-VF	Randonnée, escalade ou via ferrata
EE	Escalade		
SR	Ski de randonnée		

FORMULAIRE D'INSCRIPTION POUR LE GARDIENNAGE 2024

Nom : Adresse :
 Prénom :
 Téléphone : E-mail :
 Tél. mobile :

DATES DE GARDIENNAGE SOUHAITEE

Si ces dates ne sont pas disponibles, préférences :

- Hiver Printemps Eté Automne
 Nous participons aux courses de la section

Remarques ou désirs concernant la cabane

.....

DATE: SIGNATURE:

FORMULAIRE POUR LES PROJETS DE COURSES 2024

Nom : Adresse :
 Prénom :
 Téléphone : E-mail :
 Tél. mobile :

Course proposée :

Genre :

Itinéraire :

Durée / difficulté :/..... Je suis d'accord de fonctionner comme chef de course

Date souhaitée : Oui (Avec :)
 Non

Formulaire d'inscription pour
Les gardiennages à Montoz 2024



Ce coupon est à retourner au chef de cabane dans tous les cas où vous désiriez une date fixe (même si jusqu'à présent vous aviez une date qui vous convenait), ceci afin d'éviter des oublis ou des malentendus. Les désirs seront traités dans l'ordre d'arrivée. La commission de cabane vous remercie de votre coopération.

Avant le 23 septembre 2023

Sandro Broch
Rue du Soleil 2
2710 Tavannes
sandro.broch@bluewin.ch

Courses

Course proposée :

Genre :

Itinéraire :
.....

Durée / difficulté :/.....

Je suis d'accord de fonctionner comme
chef de course

Date souhaitée :

Oui (Avec :)

Non