


Bulletin CAS Pierre-Pertuis



Juillet 2026

Coprésidence

Monique Despont Chavanne
Rue du fer 12
2502 Bienne
032 342 75 50 | 079 282 65 79
copresidencecaspierrpertuis@gmail.com

Coprésidence

Christophe Girardin
Le Crêt 10
2534 Orvin
032 358 22 88 | 079 721 49 15
copresidencecaspierrpertuis@gmail.com

Secrétaire

Gestion des membres

Pierre Ochsenbein
La Promenade 4
2732 Reconvilier
032 481 25 42 | 079 612 42 52
pierre.ochsen@bluewin.ch

Caissière

Christine Flück
La Golée 13
2736 Sorvilier BE
076 402 02 36
fluecky62@yahoo.de

Responsable jeunesse

Daniel Aebi
Rte de Tramelan 20
2710 Tavannes
079 756 52 86
d.aebi@bluewin.ch

Médias

Carine Devaux Girardin
Le Crêt 10
2534 Orvin
032 358 22 88
girardin.devaux@bluewin.ch

Chef de cabane

Sandro Broch
Rue du Soleil 2
2710 Tavannes
032 481 27 91 | 079 282 41 44
sandro.broch@bluewin.ch

Archiviste / Matériel

Raphaël Gasser
Ch. des Lilas 3
2710 Tavannes
032 481 18 48 | 076 549 80 58
menaraza@sunrise.ch

Environnement et culture

Ulrich Hofer
Petit-Bâle 5
2832 Rebeuvelier
079 602 31 07
hofer.ulrich48@gmail.com

Adresse de la section

Veuillez adresser vos courriers postaux chez:
Christophe Girardin, Le Crêt 10, 2534 Orvin

www.cas-pierrepertuis.ch

La section familiale !

Merci d'envoyer vos récits, photos,
annonces, mises à jours pour le site et
le bulletin à l'adresse suivante:

girardin.devaux@bluewin.ch

Prochain bulletin: **Début novembre 2026**
Annonces: **Jusqu'au 15 octobre 2026**

C'est avec une grande compassion que je rédige ce billet du début de l'été.

Car une foudroyante nouvelle a assombri le ciel du mois de mai. Arnaud, notre dévoué membre et secrétaire, a décollé en parapente depuis le Weissenstein. Après un vol magnifique, il a atterri en douceur sur le plateau, plié sa voile et s'est dirigé vers la gare. Puis, soudainement, son cœur s'est arrêté. Sa présence parmi nous a été trop brève, mais nous sommes reconnaissant.e.s de l'avoir connu. Arnaud était un clubiste engagé, calme et attachant.


Il a rejoint notre section en 2023, animé par un sincère amour pour la montagne et la nature, qu'il respectait avec ferveur. Dès son arrivée, il s'est impliqué dans les corvées, a contribué à l'organisation de notre 100^{ème} et du rallye. Il a aussi participé à notre premier séjour clubistique. Il y a quelques mois, il a intégré le comité en tant que secrétaire et nous avons eu le privilège de bénéficier de son sérieux et de ses compétences, notamment en informatique, pour sécuriser notre site.

Arnaud était un vrai montagnard qui pratiquait le ski de randonnée, le VTT et surtout le parapente. Récemment, il a eu l'honneur de rejoindre la crème des pilotes car il a réussi à parcourir 100 km en un seul vol. Il n'est plus parmi nous mais il continue de planer au-dessus de nos montagnes et restera à jamais dans nos cœurs.

C'est le cycle de la nature, nous perdons des êtres cher.e.s. Cependant, notre section continue d'avancer. Dans ce bulletin, vous découvrirez les récits de nos sorties hivernales en peau de phoque, ainsi que les premiers témoignages d'escalade et de randonnée. Si vous voulez plus de photos, zieutez simplement sur notre site.

Votre co-présidence, donc Gigi et moi, a trouvé ses repères. Et grâce à la gestion efficace de la cabane et à l'engagement de nos chef.fe.s de course, nous poursuivons ensemble un même objectif : perpétuer une section à taille humaine, réunie autour de notre belle cabane. C'est aussi ce qu'Arnaud appréciait.

Monique



15–16 août 2026
Saas-Grund Jegihorn

EE
D. Nussbaumer

Belle escalade sur du gneiss avec vue sur un décor unique des 4'000 environnants. Les longues voies de 10 longueurs au minimum sont typées escalade « plaisir » autant du point de vue de la cotation que de l'équipement.

Il est aussi possible de rejoindre le sommet du Jegihorn par une jolie via ferrata. Pour les motivés, dans le but de ne pas se stresser avec la cabine du retour, il est conseillé de rejoindre Saas Grund par une superbe descente à VTT empruntant les petits sentiers.

Nuitée au camping à Saas Grund.

Les remontées mécaniques sont comprises dans le prix de la nuitée.

Rendez-vous le vendredi soir au camping qui vous sera indiqué ultérieurement.

Inscription jusqu'au **lundi 3 août 2026** au 079 445 01 68

Au plaisir de partager ce week-end avec vous.
David

.....
18 août 2026
Via Ferrata des Mardistes

VF
P. Carnal

Si tu es intéressé.e. de participer à cette sortie, le lieu et l'heure de départ seront décidés le mardi d'avant, à la grimpe des Mardistes.

Tu peux t'inscrire par téléphone chez Pierre Carnal au 079 581 96 28
jusqu'au jeudi 14.

.....
22 ou 23 août 2026
Dent de Vaulion

VTT
P. Ochsenbein

1050 m dénivelée+, 34 km (17 sur dur, 16 chemin et sentier, 1 single trail).

Balade à VTT hors des sentiers battus, destinée aux vététistes qui recherchent l'air pur, les flancs du Jura et ses lieux pittoresques tout en alliant compétition sportive. Une région idyllique qui se prête naturellement à un petit défi sportif au cœur d'une nature encore intacte.

Cette boucle nous amène de Vallorbe par la Côte de la Montagne à Premier et descend à Romainmôtier en traversant le bois de Forel. En longeant la source de la Diey la route mène au Vallon du Nozon et rejoint finalement Vallorbe en contournant la Dent de Vaulion.

Malheureusement, votre serviteur ne pourra pas encore enfourcher sa petite reine pour de longues distances.

Comme il s'agit du parcours no 991 de SuisseMobile, les intéressé·e·s s'annoncent auprès de pierre.ochsen@bluewin.ch ou au 079 612 42 52 **jusqu'au 20 août**.

Nous pourrions peut-être trouver un·e remplaçant·e.

29 ou 30 août 2026
Rando BRECCASCHLUND

RA
G. Mougnot et F. Matile

Chemin panoramique
 (reportée au dimanche en cas de mauvaise météo)
 Durée : environ 4h30
 Dénivelé : 610 m
 Longueur : env. 14 km

La vallée de la Brecca – petit tour est un itinéraire de randonnée pittoresque de difficulté modérée dans le parc naturel du Gantrisch.

Nous laisserons les voitures au Lac Noir (parking avec forfait journalier de 5 frs) et de là nous partirons en direction de Riggisalp puis nous marcherons sur un chemin panoramique offrant des vues sur le Lac Noir et des paysages sauvages dans la réserve naturelle de la Breccaschlund. Nous passerons non loin de falaises calcaires qui sont autant de traces laissées par les glaciers.

Ce chemin est jalonné de nombreuses buvettes d'alpage qui nous permettront d'étancher notre soif et/ou d'autres besoins ponctuels ou même de déguster un délicieux dessert accompagné d'un café en fin de randonnée.

Nous nous réjouissons de partager cette sortie avec vous.

François et Géraldine

Merci de vous inscrire par WhatsApp (078/ 920 91 40) ou par mail (geraldine.hennet@gmail.com) **jusqu'au 24 août 2026**.

Les informations (heure et lieu de départ) vous seront communiquées ultérieurement par le biais du groupe WhatsApp que je créerai avec les participants/es.

5–6 septembre 2026
Grimpe ici ou ailleurs

EE
C. Devaux et C. Girardin

De préférence ailleurs. (Tessin, Valais ou ?...)

Le lieu et les secteurs seront choisis en fonction de la météo et du niveau des participant.e.s.

Pour ceux qui peuvent, rendez-vous le vendredi soir dans un camping (à définir) ou le samedi matin.

Toutes les informations vous seront communiquées en temps voulu sur le groupe WhatsApp.

Inscriptions jusqu'au **vendredi 28 août 2026**.

girardin.devaux@bluewin.ch ou 032 358 22 88 ou WA 079 721 49 15

@+ « Gigi » et Carine

.....

12–13 septembre 2026
Brame du cerf en Valais central

RA
J.-F. Chavanne & M. Despont Chavanne

Plongez au cœur de la nature, vivez un moment unique de la vie animale et partagez peut-être quelques instants d'intimité avec les cerfs.

Randonnée env. 4 heures

500 mètres D+, T2 (Pointe de Mandelon 2559 m).

Départ de Bienne à 8h00, arrivée sur l'alpage 10h30.

Nuitée : Camping ou propre véhicule / Repas du samedi soir au bistro

Matériel : Chaussures de marche, équipement pour 2 jours, ainsi que pique-nique. Jumelles et appareils photos avec téléobjectif.

L'inscription est à transmettre par mail **jusqu'au 15 août**
à la famille Chavanne-Despont: chavanne-despont@bluewin.ch .

Pour toutes les éventuelles questions, Monique et Jean-François sont à votre disposition au 079 282 65 79 ou 079 765 74 63.

19–20 septembre 2026

Form Colonne de secours Moutier

61e Cours de sécurité et de sauvetage en montagne

Un cours de sauvetage est organisé chaque année par le poste de secours de la section Prévôtise dans les environs de Moutier. Ce cours est ouvert à tous et offre la possibilité de se former au sauvetage ou à rafraîchir ses connaissances. Les inscriptions au cours de sauvetage 2026 sont ouvertes, les intéressé-e-s trouveront tous les renseignements sur le site Internet

<https://www.cas-prevotoise.ch/courses/cours-de-sauvetage-2026.php>

Les membres de la commission des courses restent à votre disposition pour tous renseignements : David Nussbaumer, Monique et Jean-François Chavanne-Despont, Pierre Ochsenbein.

Prochaines courses

3 octobre 2026

RR

Randonnée botanique, culture et environnementale

U. Hofer

Chers amis clubistes

Randonnée dans la région du Schilt. On va parcourir le sentier des bûcherons que notre ami Hugo Weber entretenait avec passion. Le départ aura lieu au lieu-dit « la Bonne Fontaine », sortie d'autoroute direction Sonceboz puis direction la métairie de Nidau. Les places de parc se trouvent sous le pont de l'autoroute. Malheureusement il n'y a pas d'accès en transport public.

De là, nous allons marcher jusqu'au restaurant de la métairie de Nidau pour prendre le café, puis direction la petite métairie de Nidau et emprunter le sentier des bûcherons pour atteindre le Schilt et son fameux pâturage. On rejoindra ensuite la cabane du ski-club de Sonceboz située sur le haut du pâturage où les membres du ski-club vont nous concocter un menu surprise.

Après les festivités gustatives et les cafés Schilt, nous allons redescendre le sentier du ski-club pour rejoindre le pâturage « la Vignerole » et retourner aux voitures. Ceux qui ne veulent pas marcher, car le sentier est très raide, peuvent monter en voiture depuis Corgémont et rejoindre la ferme de Boveresses et de là, venir à pied jusqu'à la cabane du ski-club.

- Inscription **jusqu'au 30 septembre 2026.**

- Temps de marche environ 4 heures.

- Équipement de randonneurs.

- Dîner cabane ski-club Sonceboz (25.-fr)

- Rendez-vous 9 heures sous le pont de l'autoroute sortie Sonceboz.

- Pour ceux qui n'ont pas de voiture, co-voiturage avec d'autres participants.

inscription et renseignements Hofer Ulrich téléphone 079 602 31 07 ou à l'adresse hofer.ulrich48@gmail.com.

Avec mes meilleures salutations Ulrich Hofer

21-22 mars 2026

L'escapade au Grand Saint-Bernard

Réveil samedi à 5h45, ce moment où le réveil sonne et où l'on se demande sérieusement pourquoi on n'a pas choisi le tricot comme hobby.

Trois heures de route plus tard, nous arrivons à l'hôtel du Crêt, accueilli comme si je faisais parti du club depuis cinq ans déjà. Les sourires sont chaleureux, les blagues fusent, et très vite on comprend qu'on est tombés dans une belle bande de passionnés.

Au programme, une belle journée avec 1400 mètres de dénivelé positif : de quoi réveiller définitivement les cuisses et calmer les excès de la veille...

Dès les premières montées, les jambes chauffent, la respiration s'accélère et nous voilà déjà à notre première pause, l'occasion de prétendre admirer le paysage alors qu'en réalité tout le monde vérifie surtout si son cardio est toujours dans la zone « raisonnable » ^^.

Le midi se prend en version express, debout, un sandwich dans une main, les bâtons dans l'autre, comme si s'asseoir risquait de nous empêcher de repartir. Petit à petit, le corps commence à sentir l'altitude : l'air se fait plus rare, les blagues un peu moins fréquentes, mais la souris demeure.

Le sommet du Beaufort est finalement atteint, bien mérité. On sort les thermos comme un trésor enfoui : le thé chaud coule, et soudain, tout le monde retrouve le moral et l'usage complet de ses jambes. Vient ensuite le moment de retirer les peaux... quand une fixation décide de nous rappeler qu'en montagne,

rien n'est jamais totalement acquis. Heureusement, le télémark n'a aucun secret pour Daniel, qui transforme l'incident en démonstration improvisée. La descente se fait sur du carton, en compagnie de nos amis les « sharks », ces plaques de neige traîtres qui adorent tester notre équilibre.

Entre deux sapins, nous apprenons les virages sautés en suivant les traces de Kathia, qui donne l'impression d'avoir fait ça avant de savoir marcher. Certains sautent avec style, d'autres avec courage, mais tout le monde progresse.

Après l'effort vient enfin le réconfort : un menu trois services qui disparaît à une vitesse impressionnante, suivi d'une partie de billard où la précision des coups n'a clairement plus rien à voir avec celle des virages du matin. La journée se termine dans les rires, déjà avec un parfum de « à refaire ».

La nuit, nous sommes délicatement bercés par la douce respiration de David, sorte de mélodie d'ambiance pas vraiment proposée sur les applications de méditation, mais redoutablement efficace pour rappeler qu'on est en dortoir de montagne. Malgré cela, le timing de lever est respecté, et un délicieux petit déjeuner nous remet d'aplomb. Dehors, le spectacle est nettement moins accueillant : brouillard, vent, neige... Mais il en faudrait plus pour nous empêcher de chausser les skis.

Le plan initial change, la météo ayant décidé de participer à l'organisation de la journée. Nous avançons désormais tête baissée en direction de l'hospice du Grand-Saint-Bernard, tels des pingouins motivés mais peu convaincus de la



visibilité. Arrivés là-haut, la récompense prend la forme d'un délicieux thé, si bon qu'il devient presque difficile de se remettre en route.

La descente qui suit se fait presque en aveugle, dans une ambiance ouatée où l'on devine plus qu'on ne voit. C'est là que nous perdons un genou... ou presque. Géraldine entend un « crack » qui n'a rien d'une note de musique. Ni d'une ni deux, genou scotché, elle prend son courage à deux mains et continue la descente avec une détermination qui force l'admiration. Transition express ensuite pour se réchauffer dans les voitures, chacun retrouvant progressivement la sensation de ses doigts et de ses orteils.

Pour terminer ce week-end en beauté, nous prenons un dernier verre du côté de Gruyères, parce qu'aucune aventure en montagne ne devrait se finir sans

une touche de convivialité et, si possible, un gout de Rivella dans la bouche.

Je suis arrivé en inconnu et repars avec de chouettes souvenirs, des anecdotes à raconter et l'impression d'avoir rejoint une belle famille de montagne.

Bienvenue au CAS, section Pierre-Pertuis : ici, on vient pour les courses, on revient pour l'ambiance.

Jonas

28 et 29 mars 2026

Cabane Maighels (Andermatt)

Participants : Céline, Dan, Nicolas, David, Daniel, Christian

Conformément à la tradition, le nouveau se charge du rapport de course. J'espère que ces quelques lignes sauront restituer l'ambiance de ce très beau week-end et donner envie aux absents de revenir dans ce magnifique secteur.

Samedi 28 mars 2026

La course débute sous de bons auspices : nous parvenons à éviter les bouchons du Gothard et à embarquer dans le train de 09h38 en direction de l'Oberalppass, où Céline, Dan et Nicolas nous attendent.

Le programme proposé par David est alléchant :

Jour 1 : montée vers le Pazolastock, selon les conditions, puis descente à la cabane de Maighels

Jour 2 : Six Madun et/ou au Rossbodenstock, avec descente sur Andermatt

La météo du samedi est splendide : le soleil est bien présent et les conditions de montée sont excellentes. Depuis l'Oberalppass, nous remontons les pentes de Puozas d'il Lai en direction du Piz Nurschallas. Arrivés à un premier col, nous laissons ce sommet sur notre droite pour rejoindre l'arête en face de nous. Le Rossbodenstock attire déjà les regards dont celui de David, mais c'est bien en direction du Piz Tgietschen que nous poursuivons notre itinéraire, skis sur le sac pour franchir l'arête.

Un léger vent nous accueille à l'arrivée,

ce qui nous incite à redescendre de quelques mètres pour trouver un endroit abrité pour la pause de midi. Nous profitons alors d'un magnifique panorama sur le fond de vallée et sur la cabane de Maighels.

La descente qui suit constitue sans doute l'un des grands moments de la journée : nous trouvons une neige étonnamment légère et agréable à skier. Nous traversons ensuite le secteur du lac de Tuma Tomasee, avant de remettre les peaux pour gagner la cabane en une dizaine de minutes. Nous y arrivons vers 14h00, après environ 800 m de dénivelé.

Le ciel commence toutefois à se voiler, ce qui laisse planer quelques doutes sur les ambitions du lendemain. Comme nous disposons encore de temps, nous montons néanmoins jusqu'au Piz Cavradi afin de reconnaître les lieux et de profiter une dernière fois de la vue avant le retour à la cabane.

Soirée à la cabane

Les prévisions météorologiques peu engageantes pour le dimanche ont entraîné plusieurs désistements à la cabane. Nous ne sommes ainsi que six personnes dans un dortoir de seize places, situation finalement très confortable.

La soirée se déroule dans une ambiance calme et chaleureuse. Le repas de la cabane, des pizzoccheri à la sauce au Gorgonzola, c'était déli...cieux.....

Pendant ce temps, le plafond s'abaisse progressivement et les sommets voisins disparaissent peu à peu dans les nuages. Il devient vite évident que le programme du dimanche devra être adapté.



nous orientent vers de belles pentes. À partir d'environ 2100 m, les conditions visuelles deviennent suffisamment bonnes pour permettre une descente agréable jusqu'à Tschamut, où nous pouvons enfin enchaîner de beaux virages.

Au cours de cette descente, la fougue de David nous permet également d'apercevoir deux tétras, belle rencontre qui vient enrichir encore cette matinée.

Le timing est parfait : nous arrivons à temps pour le train de 10h47 qui nous attend quelques minutes, et nous ramène en direction d'Andermatt sous la neige.

Dimanche 29 mars 2026

Réveil à 06h00 de l'ancienne de heure, 07h00 pour le petit déjeuner, changement d'heure oblige. Au vu des conditions, David réévalue les options : ni le Rossbodenstock ni le Six Madun ne sont envisageables ce matin, les sommets étant complètement pris dans le brouillard.

Nous optons donc pour une montée au Piz Cavradi, plus raisonnable dans ce contexte. Daniel, bien équipé avec ses larges skis, prend la tête et assure une trace efficace, parfois soutenue, mais toujours de grande qualité.

Arrivés à nouveau au Piz Cavradi, nous constatons que le ciel reste fermé. La descente sur Tschamut demande une assistance technologique. David et Daniel à l'aide de leurs outils de navigation trouvent l'itinéraire le plus sûr et le plus judicieux.


Quelques éclaircies passagères améliorent ensuite la visibilité, et l'œil aiguisé de Céline repère d'anciennes traces qui

Conclusion

Malgré une météo moins favorable le deuxième jour, cette sortie à la cabane de Maighels aura offert deux belles journées de montagne, dans un cadre sauvage, avec une belle qualité de neige. Notre chef de course ayant repéré de belles pentes dans le secteur... Je ne serais donc pas surpris que la cabane de Maighels revienne prochainement au programme.

Un grand merci à David pour l'organisation de ce weekend, ainsi qu'à Daniel pour l'excellente trace du dimanche.

Christian



11 et 12 avril 2026

Pollux

Notre équipe, composée de Manu, Serge, Claude, Daniel, Nicolas, Jørgen et David, se retrouve le vendredi soir à la pizzeria Achersand pour le souper, avant de rejoindre l'hébergement situé juste en face.

Le lendemain matin, nous nous rendons à Täsch, puis embarquons à bord du train en direction de Zermatt. Nous retrouvons Tom, dernier compère de la bande, au départ des télécabines qui nous conduisent jusqu'au Petit Cervin.

Afin de nous mettre en jambes, nous gravissons le Breithorn. Ce jour-là, les conditions sont plutôt gelées et légèrement venteuses, ce qui nous décourage d'emprunter l'arête en direction de l'est pour profiter de la descente d'un couloir repéré lors du Spaghetti Tour.

Qu'à cela ne tienne : nous nous engageons dans une jolie pente avoisinant les 50°, parsemée de traces regelées qui font vibrer les plombages.

De là, nous traçons rapidement jusqu'à

l'aplomb du refuge Rossi e Volante. Le timing n'étant plus vraiment avec nous, quelques décisions s'imposent : Daniel, Claude, Nicolas et Jørgen, en grande forme, poursuivent comme prévu vers l'ascension du Pollux, tandis que les autres « petits bonnets » décident d'aller visiter le refuge et de pique-niquer au soleil en les attendant.

L'équipe du Pollux progresse efficacement et atteint le sommet. Depuis notre poste d'observation baigné de soleil, nous distinguons leurs silhouettes évoluer sur l'arête.

Nous nous retrouvons ensuite légèrement en contrebas du col du Schwarztor pour entamer la descente du Schwarzegletscher, une descente qui en met plein les mirettes... et plein les jambes pour certains. Ce magnifique itinéraire, côtoyant par endroits les séracs et enjambant des crevasses invisibles car parfaitement bouchées, est digne de la Vallée Blanche.

Le passage du verrou de la rivière Gornera, avec ses quelques pas acrobatiques, laissera à coup sûr des souvenirs impérissables à la plupart

d'entre nous. Certains pourraient même qualifier cet épisode de véritable « Daviderie ».

Une fois la gorge franchie, nous poursuivons à ski dans une neige bien collante, parsemée de « requins » aux aguets, qui laisseront quelques traces sous les semelles.


Zermatt en point de mire, nous rejoignons finalement une piste menant au village, où une bière bien méritée nous attend.

Fatigués mais heureux de cette magnifique journée, les souvenirs plein la tête, nous regagnons Achersand pour la nuit.

Le dimanche, la météo ne se prête malheureusement pas à une nouvelle sortie en montagne. Nous décidons donc, à l'unanimité, de reprendre le chemin de la maison.

Un grand merci à toute l'équipe pour cette journée mémorable, vécue dans une ambiance de franche camaraderie.

David



Le 18 avril 2026

Randonnée botanique, culture et environnement

La Grande Épopée de Balsthal

8 clubistes et 1 ex-clubiste (on ne sait pas encore si elle regrette son come-back) se sont retrouvés à Balsthal pour boire un café avant de partir en randonnée. Évidemment, parce que le destin a le sens de l'humour, 3 restos étaient fermés. Heureusement, une boulangerie héroïque a accepté de recueillir cette bande de marcheurs assoiffés.

De là, après avoir généreusement renfloué les caisses communales en payant les places de parc, la cohorte — disons plutôt l'expédition — s'est hissée jusqu'au château d'Alt Falkenstein. On murmure que certains mollets ont déposé une plainte. Le sentier a ensuite eu la bonne idée d'être encore plus grim pant et escarpé, menant à une table et 2 bancs pour le pique-nique. 2 bancs pour 9 personnes : les négociations diplomatiques pour s'asseoir ne sont pas documentées.



Ulrich, chef du jour, guide suprême et botaniste autoproclamé, a ensuite entraîné toute cette troupe vers une auberge de montagne pour le café et le dessert. Magnifique terrasse avec vue splendide sur le Plateau suisse et surtout sur l'autoroute, avec ses interminables colonnes de voitures entre Berne et Soleure. Moment de pur bonheur : être en haut à manger un gâteau pendant que des milliers d'automobilistes sont coincés en bas. La randonnée, c'est aussi ça : la Schadenfreude avec vue.

Ayant miraculeusement retrouvé le courage de continuer — probablement grâce au café — une grimpe supplémentaire a entraîné ces 8 braves jusqu'au point de vue de la Roggenflue. De nouveau, la vue et l'ambiance ont retenu tout ce petit monde, officiellement pour « admirer le paysage », officieusement pour reprendre son souffle sans perdre la face.

C'est ici que la décision historique a été prise : ne pas descendre sur Oensingen, mais rallier Balsthal par le versant nord. Traduction : « On est déjà morts, autant mourir ensemble sur un chemin plus long. »

À l'arrivée aux voitures, parce que l'univers est cohérent, le café était évidemment fermé. À Balsthal, les cafés ferment par solidarité, c'est bien connu. Le groupe, inébranlable, est allé boire le verre de fin de course un peu plus loin. On ne vainc pas une montagne pour se laisser vaincre par une porte fermée.

Carine, Gigi, Marlyse, Marlyse (oui, il y en a deux, on ne sait pas si c'est un bug dans la matrice), Monique, Philippe, Pierre et Pierre (là aussi, les prénoms sont en mode copier-coller) ont tous manifesté leur satisfaction et leur plaisir pour cette journée mémorable, vécue sous la houlette d'Ulrich, qui tout au long du parcours a donné des explications botaniques.

On dit même que certains sont désormais capables de reconnaître au moins 3 plantes. Dont l'herbe.

Morale de l'histoire : Si vous cherchez un café ouvert à Balsthal un jour de randonnée... prévoyez un thermos.

Philippe





Le 25 avril 2026

Corvée à la cabane

Un samedi ensoleillé et chaud, dès 08h00 les clubistes arrivent au compte-goutte pour cette journée consacrée au toilettage de notre cabane.

Un petit rappel sur les groupes WhatsApp et par mail a presque provoqué un raz de marée, vingt-trois ami-e-s de la section ont débarqué. Gigi a même réussi à convaincre Audrey, une jeune étudiante belge, à se joindre à nous pour découvrir la vie de notre société et travailler.

Le chantier se met en place, on sort l'antique scie circulaire pour débiter les seize stères en bûches de 33, quelques-uns nettoient les bûchers, d'autres brouettent le bois et d'autres empilent jusqu'au plafond. Les forestiers, Ulrich et Pierrot, affûtent les tronçonneuses pour seconder la circulaire et accélérer la cadence.

À l'intérieur, Sandro a dispatché son monde de la cave aux dortoirs. Les mecs empilent les flacons et regarnissent les casiers à vins valaisans, une équipe de filles poutzent le rez-de-chaussée du sol au plafond, Marlyse monopolise la cuisine pour préparer le repas de midi pendant

que l'autre Marlyse vide les différents tiroirs pour les nettoyer et trier les ustensiles disparates.

Aux couchettes, Monique gère son petit monde pour enlever les draps housses qui se réjouissent de retrouver leur lessive annuelle, pour passer l'aspirateur et prendre la poussière. Toutes les couvertures se retrouvent étalées sur la terrasse pour un bain de soleil régénérant. René et Raph s'activent justement sur cette plate-forme pour changer quelques éléments pourris et contrôler balustrade et fond.

Vers 13h00 la cooking-major-chef convie toute cette joyeuse troupe sur la terrasse pour l'apéro suivi d'un excellent repas qui aura requinqué les forçats du bénévolat.

Le cœur léger et l'estomac bien calé, l'après-midi nous avons tiré le frein à main à la cadence effrénée du matin pour terminer relax les rangements et le nettoyage du préau.

Merci encore à toutes et à tous pour cet engagement dynamique dans la bonne humeur.

Pierre et la commission de cabane.

26 avril 2026

Grimpe pour tous à Orvin

Une journée parfaite à Pizzeria

Sortie de grimpe organisée par Carine et Gigi à Pizzeria.

Rendez-vous fixé à 9h le matin : nous étions dix motivés au départ – Monique et Jeff, Pierre Carnal, Belette, Marie, Audrey, Gigi, Carine, Pierre Ochsenbein (qui n'avait grimpé qu'un peu par le passé) et moi, Beatriz.

La montée jusqu'au site s'est faite dans la bonne humeur. Il y avait déjà un peu de monde sur place, mais très vite les cordes ont été installées et nous avons pu commencer à grimper et à faire des moulinettes.

Pierre Ochsenbein s'est senti à l'aise immédiatement.

À midi, nous avons pique-niqué au pied des voies, profitant du soleil qui s'installait généreusement. D'autres grimpeurs sont arrivés dans l'après-midi, nous sommes redescendu tranquillement.

Merci à toutes et tous pour cette magnifique journée de grimpe, simple, conviviale et pleine d'énergie.

Bea



Le 3 mai 2026

Rallye Jurassien 2026

Avant COVID, la traditionnelle rencontre des sections jurassiennes réunissait à chaque édition plus de 100 clubistes. En 2020 la section La Neuveville nous invitait pour cette escapade printanière au bord du lac mais avec l'entrée en vigueur des restrictions sanitaires, la manifestation a été reportée en 2021. À cette époque la pandémie sévissait toujours et les autorités avaient renforcés les interdictions pour les événements festifs. Fin mai 2022, nos amis de La Neuveville nous accueillait dans leur cité pour profiter enfin de cette liberté retrouvée, dans un magnifique décor entre lac et montagne. Une matinée à crapahuter et rouler par les sentiers et chemins des vignobles et des forêts. Étrangement, il n'y avait qu'une cinquantaine de participants à se retrouver à l'apéro et au repas de midi dans les locaux de la Cave de la Ville de Berne.

La reprise de cette manifestation après le COVID annonçait un manque d'attrait et de participants, faits qui se sont vérifiés les années suivantes : 2023 une cinquantaine de personnes à Delémont ; 2024 cinquante-cinq clubistes au 100ème de Pierre-Pertuis ; 2025 à peine une trentaine de participants à La Caquerelle et le même nombre cette année à la Prévôtoise. Pour les deux dernières éditions, de nouvelles équipes étaient aux commandes. Pour l'organisation, les responsables ont publié sur les sites Internet avec des détails sommaires et les intéressé-e-s devaient s'inscrire sur le site. Comme la moyenne d'âge des habitués des ces escapades printanières

est plutôt élevée, ces nouvelles méthodes les découragent peut-être à participer à ces sorties et la relève ne suit pas.

Vous savez tout sur le déclin du Rallye jurassien, mais revenons à ce dimanche matin du 3 mai 2026.

Après un samedi ensoleillé avec des températures estivales, cette journée de dimanche s'annonce couverte, fraîche mais en principe sans pluie jusqu'au soir. De bonnes conditions pour randonner et rouler. J'arrive à la place de la Gare de Malleray avec mon VTT, je retrouve Yves qui attend patiemment les sportifs du jour qui rallieront la cabane de la Rochette sur Montoz. Renseignements pris, il y a une trentaine d'inscrits, les quelques clubistes retardataires annoncés après le 19 avril ont essuyé un refus de la part du staff de cuisine. En une dizaine de minutes, le lieu s'anime avec l'arrivée des marcheurs, des walkeurs, des traileurs et des bikers. Le GO Mario salue l'assemblée, présente les chefs de groupe et prie chacune et chacun de rejoindre sa discipline.

Equipe VTT

Oh surprise, il y a une belle brochette de cyclistes : trois briscards de la Prévôtoise avec des montures assistées, le nouveau président avec sa famille et deux pilotes de Pierre-Pertuis en mode musculaire. Notre chef Claude dévoile le parcours : montée jusqu'à l'entrée de la forêt en dessus de Malleray emprunter divers chemins forestiers en diagonale à travers Montoz pour revenir par la crête sur la Rochette.

La troupe des pédaleurs sort du village et entame la montée direction sud. Elle passe sur l'A16 et à l'entrée de la forêt quitte le macadam pour suivre un chemin forestier qui monte en pente douce à travers bois et pâturages au-dessus des villages de Pontenet, Loveresse et Reconvilier pour déboucher sur la route de la Werdtberg. Nous redescendons quelques dizaines de mètres de dénivelée pour retrouver une piste forestière qui nous amène dans la région du téléski de Sous-le-Mont. Nous entrons sur le territoire des Tavanindiens tireurs à l'arc mais grâce à notre technique de circuler feutré et en basse pression, nous franchissons la zone sans se ramasser des flèches dans les pneus ou le postérieur.

Nous retrouvons une portion bitumée de la route du Grimm que nous suivons sur quelques centaines de mètres, jusqu'à l'embranchement de la Charrière Plate. Nous nous laissons glisser sur ce chemin pour arriver au-dessus du

Pierre-Pertuis. Tout le monde enclenche les rampantes pour attaquer la montée de ce chemin blanc raviné et défoncé qui nous ramène vers le GrimmPalace. Nous enchaînons sans pause pour revenir

sur l'extrême ouest de la chaîne du Montoz pour rejoindre les hauts du Schiltli, l'espace de notre cabane et le secteur du légendaire téléski de la Golatte, monument protégé du patrimoine bernois.

Le gardien de service nous réserve un accueil chaleureux sur la terrasse et nous offre en guise d'apéro un ravitaillement Rivella, merci à la section Pierre-Pertuis. Encore un dernier petit raidillon après la Werdtberg et nous nous défoulons à fond sur le long plat jusqu'à la bergerie de Malleray pour terminer sur la terrasse de la Rochette.

Nous retrouvons les autres groupes, chacune et chacun enfile sa polaire pour se protéger du vent vicieux et attend (im)patiemment l'apéro. Le staff de cuisine tourne un peu en rond, peut-être à la recherche d'un tire-bouchon. Mais soudain les plateaux de vin trois couleurs et les planchettes apéro atterrissent sur les tables de cet espace ventilé. Nous avons retrouvé des forces et la gouaille pour passer à l'intérieur ; la caissière nous attend pour échanger nos espèces sonnantes contre des bons : repas, dessert, café ... il n'en faut pas pour les WC.





Nos amis de la Prévôtoise nous ont servi un bon repas : une jolie salade en entrée, des tranches de rôlé du grill avec sauce à la crème et champignons, du gratin et des légumes et, pour terminer, un dessert et un café.

En milieu d'après-midi, dislocation des troupes, pour redescendre dans la vallée, à pied (pfff), à vélo (génial) ou avec un camarade motorisé (trop facile).

Espérons que notre ami Carlo de Chasseral trouvera à motiver les troupes de ces sections jurassiennes l'année prochaine lors de l'édition 2027.

Pierre

L'équipe des randonneur-euse-s

Une joyeuse petite troupe se retrouve derrière Yves Diacon pour avancer gaiement depuis la gare de Malleray jusqu'à la cabane de la Rochette, soit environ 700 m D+. Dit comme cela, ça paraît facile, mais est-ce que nos cuisses seront du même avis ?

Dans le groupe, plusieurs femmes, avec ou sans bâtons, suivent d'un pas décidé. Yves, grâce à ses enjambées de chamois aguerri imprime le rythme malgré un talon blessé. Elles, grâce à leur motivation, gardent sportivement l'allure. Plusieurs

suivent, oscillant subtilement entre admiration et calcul mental permanent : combien reste-t-il encore de montée ? Toutes et tous savourent la joie de se retrouver et de prendre des nouvelles les un-e-s des autres ... du moins tant que la pente le permet encore.

La route goudronnée nous emmène d'abord au-dessus de l'autoroute, ultime rappel de la civilisation moderne ? Nous passons à côté de l'ex-téléski de Malleray transformé en remonte-pente de Valbirse pour VTT. Ici on ne s'éclate pas dans la poudreuse blanche mais avec l'herbe verte. Plus loin, nous atteignons une forêt parfois fortement exploitée. Une large coupe forestière dessine dans la pente du Montoz une cicatrice impressionnante. Certains y voient l'œuvre des bûcherons. D'autre soupçonnent discrètement le passage du giron jurassien de ski qui a cherché une solution au manque de neige.

Vers 800 mètres d'altitude, le sentier devient étroit et raide. Nous avançons en file indienne, tête baissée, entre méditation intérieure et gestion du souffle quand soudain... deux motards apparaissent au-dessus de nous. Surpris de rencontrer autant de bipèdes en

>

transpiration, ils finissent par couper le moteur et nous saluer. Un grand moment de cohabitation inter-espèces

La montée continue toutefois avec un léger parfum d'essence qui rappelle davantage un paddock de motos plutôt qu'un refuge pour chevreuils et lynx. Heureusement, la nature reprend le dessus et nous traversons une magnifique zone recouverte d'ail des ours. Malheureusement, la grêle est passée par là et a transformé la récolte potentielle en salade déjà mâchée.

Mais qu'importe ! Nous voilà presque sur la crête. Un pâturage couvert de primevères officinales s'ouvre devant nous et au loin, les Alpes se devinent. Instant magique pour se souvenir de tant d'autres belles courses.

L'arrivée à la cabane de la Rochette est accueillie avec enthousiasme. Sur la terrasse, nous retrouvons les autres

groupes, eux aussi ravis de leur escapade matinale. L'apéritif est généreux, les discussions animées et les visages réjouis. Etrangement, la fatigue dans les jambes a disparu.

Pour connaître la suite de la journée, je vous propose de lire la fin du récit de Pierre.

Un immense merci à nos ami-e-s de La Prévôtoise pour ce sympathique rallye parfaitement organisé. Et vivement l'année prochaine à Chasseral... histoire de vérifier si nos genoux sont toujours homologués pour le dénivelé jurassien.

Monique

23-24-25 mai 2026

Grimpe de Pentecôte

Météo annoncée très chaude et sèche pour ces trois jours de grimpe. C'est donc « ici », dans la région que nous irons.

Samedi 23

Rendez-vous à 9h00 à Orvin au banc rouge, qui soudain est brun.

6 clubistes et 3 invité.e.s sont présent.e.s. Le choix du jour est « NNN » (Nouvelle Nouvelle Nuance) avec sa multitude de moulinettes de niveau 5. Chacun gravi les lignes qui lui conviennent. Un petit arrêt à « NN » pour s'agripper à de plus petites prises et c'est l'heure d'aller griller

le steak. Andrea et Frank, Monique et Jeff nous quittent pour un bain rafraîchissant, Marie rejoint ses poules. En attendant la cuisson des viandes, Belette, Pierre, Carine et moi entamons la bouteille de rouge bien tempérée, tout en se remémorant les passages clés du jour.

Dimanche 24

Seules Audrey et Anny, 2 jeunes Bruxelloises, invitées, sont inscrites.

Rendez-vous à 9h00 au bas du Funi de Macolin. Nous entamons une rando passant au Pavillon avec vue splendide sur le Lac et les Alpes bernoises. Après 45 minutes de marche nous arrivons au

secteur « Vingelz » qui heureusement est ombragé. Il y a déjà une dizaine de personnes sur les voies faisables, mais cela n'a pas posé de problème. En plus de découvrir un nouvel endroit, Audrey et Anny ont pu parfaire leurs connaissances du passage de la moulinette dans le relais.

Fin d'après-midi au bord du Lac, juste les pieds sans baignade... eau trop froide.

Lundi 25

Zéro inscrit, c'est donc seuls que Carine moi rejoignons le secteur du 100ème « Fan-Farron » au Montoz pour y effectuer une grimpe dés herbante. Orienté Nord, il fait frais à notre arrivée, le top. Puis lorsque le soleil a commencé à chauffer nous sommes montés boire une bière sur la terrasse de notre chalet Pertuiste.

Ainsi s'achève notre week-end de Pentecôte estival.

Gigi

.....

30 ou 31 mai 2026

VTT région Gantrisch

Un seul intéressé pour cette escapade dans la région du Gantrisch, Philippe Gasser. Malheureusement le chef de course a dû déclarer forfait pour cause de dos coincé (hernie discale). La course a donc été annulée.

Pierre



13 juin 2026

Rencontre des nouveaux membres

Sortie au chalet du Montoz pour les nouveaux membres des deux dernières années.

C'est à 9 heures, au sommet du col de Pierre-Pertuis, que nous nous sommes retrouvés pour débiter notre randonnée en direction du chalet du Montoz.

Pour rejoindre notre destination, nous avons emprunté l'itinéraire le plus direct, mais également le plus exigeant. Cet effort nous a toutefois permis de rejoindre la crête et de profiter pleinement des magnifiques panoramas qui s'offraient à nous.

La montée s'est déroulée dans une ambiance chaleureuse et conviviale. Au fil des kilomètres, chacun a pu faire connaissance avec les autres participants. La météo était de la partie : un beau soleil, des températures agréables et des conditions idéales pour la marche ont largement contribué à la réussite de cette journée.

Arrivés au sommet, nous avons fait une halte au rocher du Petit Cervin. De là, nous avons pu admirer les rochers de Plagne, tandis que Gigi nous présentait les différentes possibilités d'escalade du site, notamment les secteurs des moulinettes ainsi que les voies de plusieurs longueurs. Une pause aussi instructive qu'appréciée.

Nous avons ensuite poursuivi notre chemin le long de la crête jusqu'au chalet, où Sandro, responsable des lieux, nous attendait pour l'apéritif.

Un grand merci au comité et à la section pour leur généreux accueil. Nous avons



été particulièrement gâtés avec un excellent apéritif, une délicieuse grillade ainsi que deux savoureuses salades. Le tout a été partagé dans une atmosphère détendue et agréable, propice aux échanges et aux nouvelles rencontres.

Cette journée a été un véritable succès. Il est simplement dommage que seuls cinq nouveaux membres aient répondu présents, alors qu'une vingtaine d'invitations personnelles avaient été envoyées.

Quoi qu'il en soit, nous avons pleinement profité de cette belle sortie. Nous remercions encore chaleureusement Gigi, notre coprésident, ainsi que Carine et toute son équipe pour leur accueil, leur sympathique discours et leur bonne humeur tout au long de la journée.

Vers 15 heures, après avoir effectué la vaisselle et rangé le chalet, nous avons entamé la descente, presque en ligne droite, jusqu'aux voitures. Il était déjà temps de se dire au revoir, mais chacun est reparti avec le plaisir d'avoir partagé un excellent moment et avec l'envie de se retrouver lors de prochaines sorties du club.

Thierry

Jeudi 1 octobre 2026
19h00
Hôtel de ville de Tavannes

Elaboration du programme des courses 2027

Toute personne désirant organiser une sortie CAS pour l'année 2027 est cordialement invitée à l'Hôtel de ville de Tavannes, le **jeudi 1 octobre 2026 à 19h00** afin d'élaborer un alléchant programme pour l'année prochaine.

Toutes vos propositions de courses peuvent être envoyées dès maintenant.
chavanne-despont@bluewin.ch / 079 282 65 79

ou avec le coupon à l'adresse :

Jean-François Chavanne &
Monique Despont Chavanne
Rue du fer 12
2502 Bienne

Genre de course:

AA	Alpinisme
AA-RA	Alpinisme et randonnée
RR-RA	Randonnée – randonnée alpine
RA	Randonnée alpine
AA-EE	Alpinisme et escalade
RR R	andonnée
EE-F	Escalade en famille
SA	Ski-alpinisme
SR	Ski de randonnée
SF	Ski de fond
VTT	Vélo de montagne
VF	Via ferrata
EE	Escalade
R-E-VF	Randonnée, escalade ou via ferrata

Elaboration du programme des courses 2027

Nom :

Prénom :

Adresse :

Téléphone :

E-mail :

Tél. mobile :

Course proposée:

Genre de course:

Itinéraire:


Durée et difficulté:

Date souhaitée:

Je suis d'accord de fonctionner comme chef de course:

Oui (Avec:))

Non



INSCRIPTION

Gardiennages 2027

Envoyez la date de votre choix au chef de cabane, même si jusqu'à présent vous aviez une date qui vous convenait, ceci afin d'éviter des oublis ou des malentendus.

Les désirs seront traités dans l'ordre d'arrivée.

La commission de cabane vous remercie de votre coopération..

Avant le 20 septembre 2026

chez:

sandro.broch@bluewin.ch

079 282 41 44

Section Pierre-Pertuis

Club Alpin Suisse CAS

Club Alpino Svizzero

Schweizer Alpen-Club

Club Alpin Svizzer

